

เริ่มประชุมเวลา 08.00 น.

เมื่อที่ประชุมพร้อมแล้ว นายทองชัย นายทอง ประจวบสมุทร ออช.เชียงใหม่
ประธานในที่ประชุม เปิดการประชุม และนายวิฑูรย์ นามะ ๑ ประจวบสมุทร ออช.เชียงใหม่
และ: ผู้อำนวยการประชุมสงฆ์ นาย.เสี่ยบวระ.ทอง. ๑

๑. เสี่ยบวระ.ทอง. ๑ ประธานที่ ๑ เรื่องที่ประธาน: เรื่องที่ประชุม
ประจวบสมุทร ๑ เรื่องที่ประชุม เรื่องจาก นายสมชาย.ทอง. วิฑูรย์ น.๐๐๗.๕.๑๐
คือเรื่องไว้ไว้ไว้ไว้ ๒๐๑๙ ซึ่งไม่สามารถมาประชุมได้ในวัน
ที่ประชุม ๑

๒. เสี่ยบวระ.ทอง. ๑ เรื่องที่ ๒ เรื่องที่ประชุม
นาย.เสี่ยบวระ.ทอง. ๑ เรื่องที่ประชุม เรื่องที่ประชุม เรื่องที่ประชุม เรื่องที่ประชุม
๑

๓. เสี่ยบวระ.ทอง. ๑ เรื่องที่ ๓ เรื่องที่ประชุม
นาย.เสี่ยบวระ.ทอง. ๑ เรื่องที่ประชุม เรื่องที่ประชุม เรื่องที่ประชุม เรื่องที่ประชุม
๑

๔. เสี่ยบวระ.ทอง. ๑ เรื่องที่ ๔ เรื่องที่ประชุม
นาย.เสี่ยบวระ.ทอง. ๑ เรื่องที่ประชุม เรื่องที่ประชุม เรื่องที่ประชุม เรื่องที่ประชุม
๑

๕. เสี่ยบวระ.ทอง. ๑ เรื่องที่ ๕ เรื่องที่ประชุม
นาย.เสี่ยบวระ.ทอง. ๑ เรื่องที่ประชุม เรื่องที่ประชุม เรื่องที่ประชุม เรื่องที่ประชุม
๑

๖. เสี่ยบวระ.ทอง. ๑ เรื่องที่ ๖ เรื่องที่ประชุม
นาย.เสี่ยบวระ.ทอง. ๑ เรื่องที่ประชุม เรื่องที่ประชุม เรื่องที่ประชุม เรื่องที่ประชุม
๑

๗. เสี่ยบวระ.ทอง. ๑ เรื่องที่ ๗ เรื่องที่ประชุม
นาย.เสี่ยบวระ.ทอง. ๑ เรื่องที่ประชุม เรื่องที่ประชุม เรื่องที่ประชุม เรื่องที่ประชุม
๑

๘. เสี่ยบวระ.ทอง. ๑ เรื่องที่ ๘ เรื่องที่ประชุม
นาย.เสี่ยบวระ.ทอง. ๑ เรื่องที่ประชุม เรื่องที่ประชุม เรื่องที่ประชุม เรื่องที่ประชุม
๑

๙. เสี่ยบวระ.ทอง. ๑ เรื่องที่ ๙ เรื่องที่ประชุม
นาย.เสี่ยบวระ.ทอง. ๑ เรื่องที่ประชุม เรื่องที่ประชุม เรื่องที่ประชุม เรื่องที่ประชุม
๑

ซึ่งพื้นที่ภายในเขตป่า ตามมาตรา ๕ (๑) แห่งพร.ราชบัณฑิตยสถาน ปี ๒๕๓๖
 ๒๕๕๒ Site Code AMR013 Site Name ศึกษาศูนย์ สัมมาศึกษาศูนย์
 อ่างทอง เขื่อนอ่าวไทย จังหวัด อ่างทอง เขตที่ ๐ ป.ร. ๐ งาน ๒๕ ตารางวา
 อยู่ในพื้นที่ หมู่ ๕ ตำบล อ่างทอง อ.ศึกษาศูนย์ เขื่อนอ่าวไทย อ่างทอง กรมป่าไม้
 แล้ว ทางบริษัท ได้ขอขออนุญาตขุดดิน ๑๕๐๐ ลบ.ม. (รวมดิน) ข.เค็ม ๕๐๐ ลบ.ม. จากพื้นที่
 สัมมา เพื่อใช้ถมดินบริเวณรอบอุโมงค์น้ำที่สร้างในกรณีขุดดินบริเวณ
 เขื่อนอ่าวไทย โดยขุดดิน ๑๕๐๐ ลบ.ม. ซึ่งขอใช้พื้นที่ขุดดินพิจารณาต่อไป ๑๕๐๐

ป.ร.ชานฉะวรา
 นายสมพงษ์ สีตาคุณ (ส.อบจ.ผ.๖) อำนวยการขุดดิน ๑๕๐๐ ลบ.ม.
 นายป.เทือง สีตาคุณ (ส.อบจ.ผ.๕) เพื่อประโยชน์ของศูนย์ศึกษาศูนย์ สัมมา (ส.๑๐๐)
 ๑๕๐๐ ลบ.ม. ๕๐๐ ลบ.ม.
 ป.ร.ชานฉะวรา
 มีพื้นที่ ๑๕๐๐ ลบ.ม. ๕๐๐ ลบ.ม. ซึ่งไม่เข้าเขตป่าที่ป่า
 ในเขตของกรมป่าไม้ขอจากสำนักที่ดินเพื่อขุดดิน ป.ร.โดยในเขตป่าที่ ๑๕๐๐ ลบ.ม.
 ๑๕๐๐ ลบ.ม. ๕๐๐ ลบ.ม.
 ๑๕๐๐ ลบ.ม. ๕๐๐ ลบ.ม.
 ๑๕๐๐ ลบ.ม. ๕๐๐ ลบ.ม.
 ๑๕๐๐ ลบ.ม. ๕๐๐ ลบ.ม.

๕.๒ ขออนุญาตใช้พื้นที่ ๑๕๐๐ ลบ.ม. ป.ร.เขื่อนอ่าวไทย น.ผ. ๒๕๕๒ อ่างทอง ๑๓ ตารางวา
 ๑๕๐๐ ลบ.ม. ๕๐๐ ลบ.ม. ๑,๕๐๐,๐๐๐.- บาท

ป.ร.ชานฉะวรา
 นายสมพงษ์ สีตาคุณ (ส.อบจ.ผ.๖) อำนวยการขุดดิน ๑๕๐๐ ลบ.ม. ๕๐๐ ลบ.ม.
 นายป.เทือง สีตาคุณ (ส.อบจ.ผ.๕) เพื่อประโยชน์ของศูนย์ศึกษาศูนย์ สัมมา (ส.๑๐๐)
 ๑๕๐๐ ลบ.ม. ๕๐๐ ลบ.ม. ซึ่งไม่เข้าเขตป่าที่ป่า
 ในเขตของกรมป่าไม้ขอจากสำนักที่ดินเพื่อขุดดิน ป.ร.โดยในเขตป่าที่ ๑๕๐๐ ลบ.ม.
 ๑๕๐๐ ลบ.ม. ๕๐๐ ลบ.ม.
 ๑๕๐๐ ลบ.ม. ๕๐๐ ลบ.ม.
 ๑๕๐๐ ลบ.ม. ๕๐๐ ลบ.ม.

๑. ๑๓ ตารางวา ป.ร.เขื่อนอ่าวไทย น.ผ. ๒๕๕๒ อ่างทอง ๑๓ ตารางวา
 ๑๕๐๐ ลบ.ม. ๕๐๐ ลบ.ม. ๑,๕๐๐,๐๐๐.- บาท
๒. ๑๓ ตารางวา ป.ร.เขื่อนอ่าวไทย น.ผ. ๒๕๕๒ อ่างทอง ๑๓ ตารางวา
 ๑๕๐๐ ลบ.ม. ๕๐๐ ลบ.ม. ๑,๕๐๐,๐๐๐.- บาท

๓. โครงสร้างเสริมรูปถนอดินลูกรัง เส้นทางบ้านดอนใหม่ บ้านดอนใหม่ หมู่ที่ ๒ รายละเอียดโครงสร้างเสริมรูปถนอดินลูกรัง ช่วงที่ ๒ ขนาดหน้าตัด ๒,๕๐๐ เมตร กว้าง ๕ เมตร ขนาดเฉลี่ย ๐.๑๐ เมตร หรือปริมาตรดินลูกรังไม่ได้ออกกว่า ๕๒๐ ลบ.ม. พร้อมการถมที่อัตรางบประมาณ ๑๕๐,๕๐๐.- บาท

๔. โครงสร้างเสริมรูปถนอดินลูกรัง เส้นทางบ้านดอนใหม่ บ้านดอนใหม่ หมู่ที่ ๒ รายละเอียดโครงสร้างเสริมรูปถนอดินลูกรัง ช่วงที่ ๓ ขนาดหน้าตัด ๒,๕๐๐ เมตร กว้าง ๕ เมตร ขนาดเฉลี่ย ๐.๑๐ เมตร หรือปริมาตรดินลูกรังไม่ได้ออกกว่า ๓๗๐ ลบ.ม. พร้อมการถมที่อัตรางบประมาณ ๙๕,๖๐๐.- บาท

๕. โครงสร้างก่อสร้างถนอดินลูกรัง เส้นทางบ้านดอนใหม่ บ้านดอนใหม่ หมู่ที่ ๓ รายละเอียดโครงสร้างถนอดิน ร.บ. : กว้าง ๑๐๐ ม. กว้าง ๕ ม. สูงเฉลี่ย ๐.๕๐ ม. หรือพื้นที่ดินถมไม่ได้ออกกว่า ๒๕๐๐ ลบ.ม. พร้อมเสริมเกล็ดขี้เฒ่า ถนอดินลูกรัง ร.บ. : กว้าง ๕ เมตร สูงเฉลี่ย ๐.๕๐ ม. หรือพื้นที่ดินถมไม่ได้ออกกว่า ๕๐ ลบ.ม. พร้อมเสริมเกล็ดขี้เฒ่า และป้ายโครงสร้าง ๑ ป้าย งบประมาณ ๒๙,๐๐๐.- บาท

๖. โครงสร้างก่อสร้างถนอดินลูกรัง บ้านดอนใหม่ หมู่ที่ ๓ รายละเอียดโครงสร้าง กว้าง ๑๐๐ ม. กว้าง ๑๕ เมตร สูง ๑.๕๐ เมตร หรือพื้นที่ดินถมไม่ได้ออกกว่า ๒๕๐ ลบ.ม. งบประมาณ ๕๓,๑๐๐.- บาท

๗. โครงสร้างเสริมรูปถนอดินลูกรัง เส้นทางบ้านดอนใหม่ บ้านดอนใหม่ หมู่ที่ ๕ รายละเอียดโครงสร้างเสริมรูปถนอดินลูกรัง ร.บ. : กว้าง ๒,๕๐๐. ม. กว้าง ๕ ม. ขนาดเฉลี่ย ๐.๑๐ ม. หรือปริมาตรดินลูกรังไม่ได้ออกกว่า ๕๒๐ ลบ.ม. พร้อมการถมที่อัตรา งบประมาณ ๑๕๐,๕๐๐. บาท

๘. โครงสร้างเสริมรูปถนอดินลูกรัง เส้นทางบ้านดอนใหม่ บ้านดอนใหม่ หมู่ที่ ๖ รายละเอียดโครงสร้างเสริมรูปถนอดินลูกรัง ช่วงที่ ๑ ขนาดหน้าตัด ๒,๕๐๐ ม. กว้าง ๓.๕๐. ม. สูงเฉลี่ย ๐.๓๐ ม. หรือปริมาตรดินลูกรังไม่ได้ออกกว่า ๕๒๐ ลบ.ม. ช่วงที่ ๒ ขนาดหน้าตัด ๒,๕๐๐ ม. กว้าง ๓.๕๐ ม. ขนาดเฉลี่ย ๐.๑๐ ม. หรือปริมาตรดินลูกรังไม่ได้ออกกว่า ๑๕๐ ลบ.ม. พร้อมการถมที่อัตรา งบประมาณ ๗๑,๒๐๐.- บาท

๙. โครงสร้างเสริมรูปถนอดินลูกรัง เส้นทางบ้านดอนใหม่ บ้านดอนใหม่ หมู่ที่ ๗ รายละเอียดโครงสร้างเสริมรูปถนอดินลูกรัง ร.บ. : กว้าง ๑,๓๐๐ ม. กว้าง ๓ ม. ขนาดเฉลี่ย ๐.๑๐ ม. หรือปริมาตรดินลูกรังไม่ได้ออกกว่า ๓๗๐ ลบ.ม. พร้อมเสริมเกล็ดขี้เฒ่า งบประมาณ ๗๙,๒๐๐.- บาท

๑๐. โครงสร้างเสริมรูปถนอดินลูกรัง เส้นทางบ้านดอนใหม่ บ้านดอนใหม่ หมู่ที่ ๘ รายละเอียดโครงสร้างเสริมรูปถนอดินลูกรัง ช่วงที่ ๑ ร.บ. : กว้าง ๒,๕๐๐ เมตร กว้าง ๕ เมตร ขนาดเฉลี่ย ๐.๑๐ เมตร หรือปริมาตรดินลูกรังไม่ได้ออกกว่า ๑,๐๕๐ ลบ.ม. พร้อมการถมที่อัตรา ช่วงที่ ๒ กว้าง ๒,๕๐๐-๓๐๐ เมตร กว้าง ๕ เมตร ถนอดินสูงเฉลี่ย ๐.๕๐ เมตร

นายสมพงษ์ สีลาสุภะ (เลขที่ ๒๖) ขอขมาทนายความที่ถอนฟ้องคดี
 นายสมพงษ์ สีลาสุภะ (เลขที่ ๒๖) ขอขมาทนายความที่ถอนฟ้องคดี
 นายสมพงษ์ สีลาสุภะ (เลขที่ ๒๖) ขอขมาทนายความที่ถอนฟ้องคดี


นายนิธิ อินทรสาร (เลขที่ ๒๖) ขอขมาทนายความที่ถอนฟ้องคดี
 นายนิธิ อินทรสาร (เลขที่ ๒๖) ขอขมาทนายความที่ถอนฟ้องคดี


นายประจักษ์ ประจักษ์ (เลขที่ ๒๖) ขอขมาทนายความที่ถอนฟ้องคดี
 นายประจักษ์ ประจักษ์ (เลขที่ ๒๖) ขอขมาทนายความที่ถอนฟ้องคดี


นายประจักษ์ ประจักษ์ (เลขที่ ๒๖) ขอขมาทนายความที่ถอนฟ้องคดี
 นายประจักษ์ ประจักษ์ (เลขที่ ๒๖) ขอขมาทนายความที่ถอนฟ้องคดี

นายประจักษ์ ประจักษ์ (เลขที่ ๒๖) ขอขมาทนายความที่ถอนฟ้องคดี
 นายประจักษ์ ประจักษ์ (เลขที่ ๒๖) ขอขมาทนายความที่ถอนฟ้องคดี

นาย: กรวยมาศ นามประจักษ์ ขอขมาทนายความที่ถอนฟ้องคดี

(ลงชื่อ)  ผู้ตรวจราชการกรม
 (นายประจักษ์ ประจักษ์)
 สมาชิกสภา อบต. หมู่ ๕

(ลงชื่อ)  ผู้ตรวจราชการกรม
 (นายนิธิ อินทรสาร)
 สมาชิกสภา อบต. หมู่ ๕

(ลงชื่อ)  ผู้ตรวจราชการกรม
 (นายประจักษ์ ประจักษ์)
 สมาชิกสภา อบต. หมู่ ๕

(เลขที่) QM ผู้ตรวจราชการกรมประมง
(นายสุธรรม อามนฺตวงษ์)
สมาชิกวุฒิสภา อบจ. นม. ๙

(เลขที่) 412 สัตว์น้ำ ห้วย / สหกรณ์การเกษตร ผู้ตรวจราชการกรมประมง
(นายสมศักดิ์ อภัย / สหกรณ์การเกษตร)
สมาชิกวุฒิสภา อบจ. นม. ๑๐

สภา อบจ. สัตว์น้ำ / ผู้ตรวจราชการกรมประมง สหกรณ์การเกษตร / ผู้ตรวจราชการกรม
สภา อบจ. สัตว์น้ำ / สหกรณ์การเกษตร สหกรณ์การเกษตร / ประจําปี พ.ศ. ๒๕๕๕ เมืองวิเศษไชยชาญ
บวรวิเศษไชยชาญ

(เลขที่) QM
(นายทองสุข อภัย)
ประจําปี พ.ศ. ๒๕๕๕